

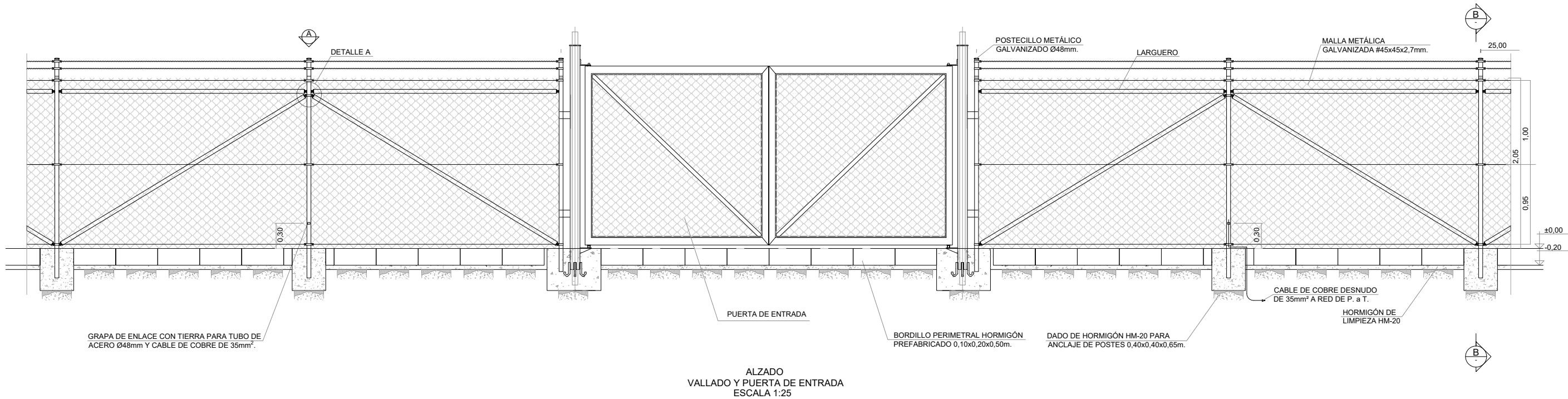


PLANTA GENERAL
ESCALA 1/150

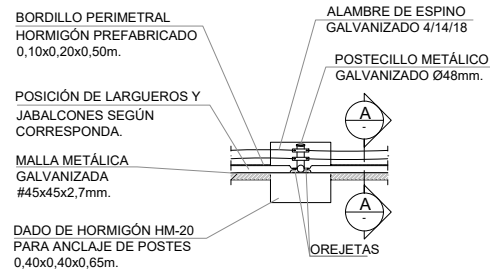
Vértices Vallado (UTM ETRS89 H30T)		
Vertice Nro.	Coordenada x	Cooredenada y
V-01	499.941,64	4.792.368,06
V-02	499.936,43	4.792.360,85
V-03	499.909,18	4.792.304,47
V-04	499.902,53	4.792.307,68
V-05	499.897,80	4.792.314,88
V-06	499.880,38	4.792.336,19
V-07	499.887,48	4.792.350,10
V-08	499.890,64	4.792.359,86
V-09	499.901,37	4.792.387,22
Vértice Puerta de Acceso		
Acceso Principal	499.906,97	4.792.305,53

LEYENDA	
	CENTRO DE SECCIONAMIENTO
	ISLA DE POTENCIA
	VALLADO PERIMETRAL
	CAMINO INTERNO
	ZONA AFECCIÓN LÍNEA ELÉCTRICA
	LÍMITE DE PARCELA

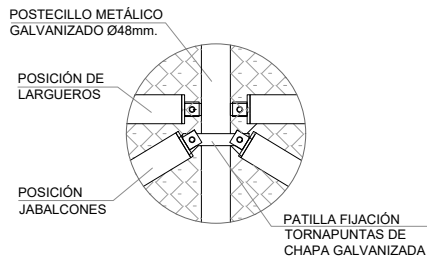
NOTA / NOTE:		TODAS LAS COTAS Y ELEVACIONES DEBERÁN SER COMPROBADAS EN TERRENO POR EL DISEÑADOR Y EL INGENIERO DE OBRAS. ALL DIMENSIONS AND ELEVATIONS SHOULD BE CHECKED BY CONSTRUCTION AND APPROVED BY THE D.F.	
PROYECTADO	Nov - 2023	FIRMA / FIRM	EGA
DIBUJADO	Nov - 2023	FIRMA / FIRM	EOZ
REVISADO	Nov - 2023	FIRMA / FIRM	IOI
BENBROS energy		INSTALACIÓN ALMACENAMIENTO ENERGÉTICO "BESS RETUERTO"	
FECHA / DATE		ESTADO: PROYECTO BÁSICO	
PLANO N°: ES3368-RTTO-DU-010-Vallado - Rev00		SUSTITUYE A:	
SUSTITUIDO POR:		ingenor	
VÉRTICES VALLADO		ANTEPROYECTO	
010		01 de 02	



ALZADO
VALLADO Y PUERTA DE ENTRADA
ESCALA 1:25



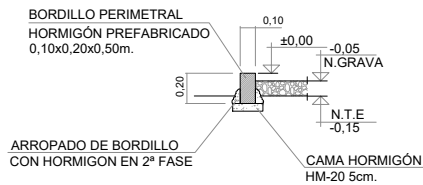
VISTA A
ESCALA 1:20



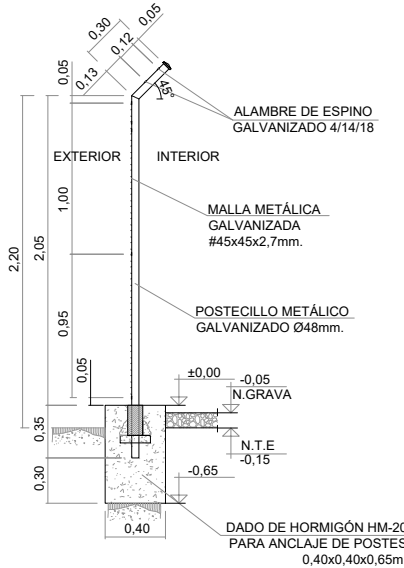
DETALLE A
LARGUERO Y JABALCÓN
ESCALA 1:5



GRAPA PARA P. a T.
ESCALA 1:5



SECCIÓN A-A
ESCALA 1:20



SECCIÓN B-B
ESCALA 1:25

NOTAS:

- 1.-TODOS LOS FINALES SE REMATARAN CON LARGUERO Y JABALÓN
- 2.-COTAS EN METROS

REV		MODIFICACION / MODIFICATION		FECHA / DATE	FIRMA / FIRM
BENBROS		energy		INSTALACIÓN ALMACENAMIENTO ENERGÉTICO "BESS RETUERTO"	
PROYECTADO	Nov - 2023	EGA	ESCALA	ESTADO:	PROYECTO BÁSICO
DIBUJADO	Nov - 2023	EOZ		PLANO N°:	ES3368-RTTO-DU-010-Vallado - Rev00
REVISADO	Nov - 2023	IDL		SUSTITUYE A:	
				SUSTITUIDO POR:	
DETALLE VALLADO				ingenor	
ANTEPROYECTO				010	
				02 de 02	

NOTA / NOTE:
TODAS LAS COTAS Y ELEVACIONES DEBERÁN SER COMPROBADAS EN
ORIGEN Y EN EL DISEÑO PARA ASEGURAR QUE SE CORRESPONDAN
CON LOS REQUISITOS DEL PROYECTO Y QUE SEAN CORRECTAS
AND APPROVED BY THE D.F.